



Federación de Consejos Comunitarios, Formas y Expresiones
Organizativas y Organizaciones de Base de Colombia – F. E. C. O. D. A
NIT 901019088 - 1

Resolución **OBRPUN6552024** del 15 de noviembre de 2024 del Ministerio del Interior



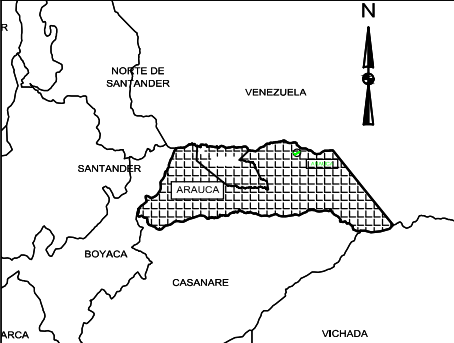
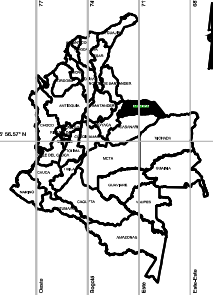
Dirección: Calle 17 N° 24-34 Barrio Esperanza Arauca

Email: secretariatecnicafecoda@gmail.com

fecodarauca@gmail.com

Teléfono: 3138837940

"La identidad, la dignidad, el respeto y el trabajo colectivo son nuestra razón de ser"



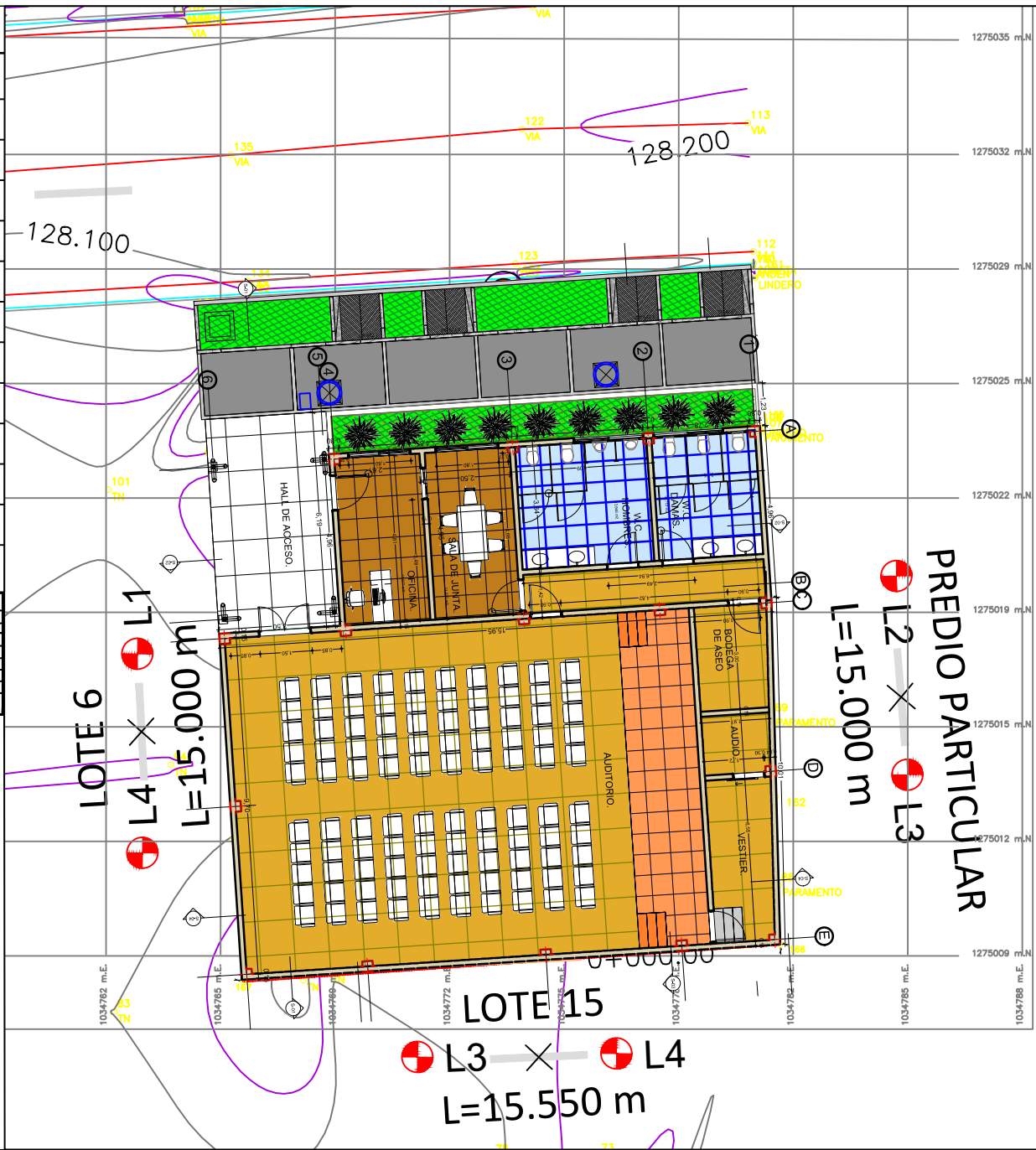
CONVENCIONES

VIA	
CUNETA	
ANDEN	
PREDIO	
POSTE ELEC.	
POZO	
ARBOL	
PARAMENTO	

CUADRO DE CONSTRUCCION

LADO	EST	PV	RUMBO	DISTANCIA	V	COORDENADAS		
						L1	Y	X
L1	L2	N	00°04'42.57" E	15.000	L2	1,275,022.8634	1,034,764.8525	
L2	L3	S	02°14'03.96" E	15.000	L3	1,275,026.5999	1,034,761.2624	
L3	L4	S	88°02'23.41" W	15.000	L4	1,275,027.8920	1,034,765.8404	
L4	L1	N	03°04'44.81" W	15.000	L1	1,275,022.8634	1,034,764.8525	

SUPERFICIE = 236.769 m²



DEPARTAMENTO DE ARAUCA
MUNICIPIO DE ARAUCA

PROYECTO:
CONSTRUCCION, DOTACION Y FORNECIMENTO DEL CENTRO COMUNITARIO TURISTICO DE LAS COMUNIDADES NEGRAS AFROCOLOMBIANAS, MAGALES Y PALOQUEÑAS DEL MUNICIPIO DE ARAUCA.

CONTROL DE CAMBIOS:

FECHA	FECHA	FECHA	FECHA

LEVANTO:
Jose Ignacio Puerto

JOSE IGNACIO PUERTO LARA
M.P. 91-11442 C.A.P.T

DIBUJO:
JOSE IGNACIO PUERTO LARA
M.P. 91-11442 C.A.P.T

PRODUCTO 1:
LEVANTAMIENTO TOPOGRAFICO

CONTIENE:
PLANO DE IMPLANTACION DEL PROYECTO

IM-003